Potápěčské lokality v Česku

1. díl

lomy • jezera • písáky

WWW.BUDY.ORG.CZ



AKUPANELY hetta®
český výrobce

keramické akupanely s regulací

úsporné řešení vytápění
snížená sazba e. energie
záruka 30 let
doprava zdarma
technické řešení zdarma
jednoduchá instalace

snadná obsluha
vysoký topný výkon
rychlá regulace teploty
v barvách a odstínech RAL
nízká spotřeba
přesné termostaty

www.hetta.cz
www.topeni.biz

www.BUDDYMAG.cz

Obsah

Ahoj potápěči 4
Autoři 6
Rady pro bezpečné potápění 7

Potápěčské lokality

Barbora 8
Blansko • Lom u trati 12
Blatná 14
Borek 16
Bořená hora 18
Čenkov 20
Černá Voda – Rampa • Na Rampě 22
Dachov • Hluboká 24
Holetín • Lom Kavčí 26
Horní Cerekev 28
Hostěradice 30
Hrádek – písník 32
Hradišťský vrch •
lom Konstantinovy Lázně • Okrouhlák 34
Hřiměždice • Kojalův lom 36
Janičův vrch • Mariánský mlýn 38
Jesenný 40
Jílové u Držkova 42
Kosov 44
Kozárovice • lom Hromady 46
Kristýna • Doly 48
Lahošť • Vápenka 52
Leštinka 54
Leštinka – lom Zvěřinov •
Na požárech • Habeš 58
Lipová • spodní lom 60
Litvínovský Oprám • důl Klement • Smeťák 62
Lomeček • Mrákov • Maledivy • Starý Klíčov 64
Márinka 68
Mašovický lom 70
Mikulášovice 72
Milada • Lom Chabařovice 74
Miličín 76
Mokrýšov – Březiny • Psotův lom 78
Opatovický lom 80
Ovčáry • Křenecké jezero 82
Píšťany • Žernosecké jezero 84
Přítkov • Vápenka 86
Rotava • Kernberg 88
Rumchalpa 90
Řásná • Komárkův lom 94
Sadská 96
Slověnický mlýn • Vápeníkův lom 98
Srní • Kovošrot • Hastrman 100
Svobodné Heřmanice • Šífr 102
Šošůvka • lom Helišova skála • Helišovka 106
Trhová Kamenice 108
Velká Amerika • Lom Východ 110
Vševily 112
Výkleky 114
Žernovka 116
Žulová – lom Granz • Ostrůvek • Transgranit 118

Potápěčská teorie

Příprava ponoru 120
Kontrola před ponorem 123
Práce s O-kroužky 126
Krabička s nářadím 129
Když zamrzne automatika 133
Potápění pod ledem 135
Potápěčské nehody 140

Fauna

Candát obecný 144
Jeseteři 146
Kapr obecný 148
Okoun říční 150
Raci 152
Štika obecná 154
Sumec velký 156

www.BUDLIMAG.CZ

Lokality podle krajů

Jihočeský kraj
Blatná 14
Slověnický mlýn • Vápeníkův lom 98

Jihomoravský kraj
Blansko • Lom u trati 12
Hostěradice 30
Janičův vrch • Mariánský mlýn 38
Mašovický lom 70
Šošůvka • lom Helišova skála • Helišovka 106

Karlovarský kraj
Rotava • Kernberg 88

Kraj Vysočina
Borek 16
Čenkov 20
Horní Cerekev 28
Řásná • Komárkův lom 94

Královéhradecký kraj
Rumchalpa 90

Liberecký kraj
Jesenný 40
Jílové u Držkova 42
Kristýna • Doly 48

Moravskoslezský kraj
Svobodné Heřmanice • Šífr 102

Olomoucký kraj
Černá Voda – Rampa • Na Rampě 22
Opatovický lom 80
Výkleky 114
Žulová – lom Granz • Ostrůvek • Transgranit 118

Pardubický kraj
Dachov • Hluboká 24
Holetín • Lom Kavčí 26
Hrádek – písník 32
Leštinka 54
Leštinka – lom Zvěřinov •
Na požárech • Habeš 58
Mokrýšov – Březiny • Psotův lom 78
Srní • Kovošrot • Hastrman 100
Trhová Kamenice 108

Plzeňský kraj
Hradišťský vrch •
lom Konstantinovy Lázně • Okrouhlák 34
Lomeček • Mrákov • Maledivy • Starý Klíčov 64

Středočeský kraj
Bořená hora 18
Hřiměždice • Kojalův lom 36
Kosov 44
Kozárovice • lom Hromady 46
Miličín 76
Ovčáry • Křenecké jezero 82
Sadská 96
Velká Amerika • Lom Východ 110
Vševily 112
Žernovka 116

Ústecký kraj
Barbora 8
Lahošť • Vápenka 52
Lipová • spodní lom 60
Litvínovský Oprám • důl Klement • Smeťák 62
Márinka 68
Mikulášovice 72
Milada • Lom Chabařovice 74
Píšťany • Žernosecké jezero 84
Přítkov • Vápenka 86

WWW.BUDDYMAG.CZ

Borek

GPS
49.7928236N
15.5776942E

Kraj: Vysočina
Nejbližší město: Vilémov, Golčův Jeníkov
Typ: lom
Maximální hloubka: 34 m
Nejlepší období návštěvy: celoročně
Provozovatel: Radek Houfek
Provozní doba: celoročně
Kontakt: www.lomborek.cz, Radek Houfek, tel. 602 482 468 (jen SMS), radek.houfek@tiscali.cz
Ceník: 100 Kč/ponor nebo 150 Kč/den
Vstup: Je možný pouze z jednoho místo po zatopené bývalé cestě do lomu, vstup je pozvolný.
Plnění lahví: o většině víkendů je zde kompresor
Půjčovna vybavení: nafoukané lahve
Ubytování: je možno po dohodě přijet s karavanem, obytným vozem nebo si zde postavit stan
Parkování: ano, kousek od vody, zdarma
Stravování: o většině víkendů je v provozu gril
Příjezd: Z Golčova Jeníkova jeďte na Vilémov a pak pokračujte směrem na Chotěboř. Projedete obcí Kraborovice a ještě než dojedete do obce Borek, je zde na rovince odbočka doprava do polí. Po této cestě dojedete zhruba po 300 metrech až k lomu. V době otevírací doby základny je závora otevřená a dá se zajet až k vodě.
Popis lokality: Borek patří právem mezi lomy s nejlepší viditelností u nás. Za uplynulá léta zde výška hladiny výrazně vystoupala až na dnešních 34 metrů. Kde před lety bylo zázemí a parkovala auta, tam se dnes již vesele potápí. Lom má ve skutečnosti tři zatopené úrovně, a hned za branou je vrchní plato s hloubkou okolo 6 metrů. Na něm najdete například ponorku Kajten, kousek za ní padá stěna dolů na střední plato s hloubkou okolo 20 metrů. Zde můžete najít například již dosti rozpadlý vrak Wartburgu, ponorku Stejskanik, která byla vyrobena ze staré cisterny, a také spoustu velkých pneumatik. Spodní patro lomu (dno) se nachází v hloubce přibližně 30 metrů a i zde k němu stěny padají kolmo dolů. Na dně u severovýchodní stěny pak najdete asi hlavní atrakci tohoto lomu, kloubový autobus Ikarus 280, který sem byl uměle potopen v roce 2003. Autobus je prakticky bez oken

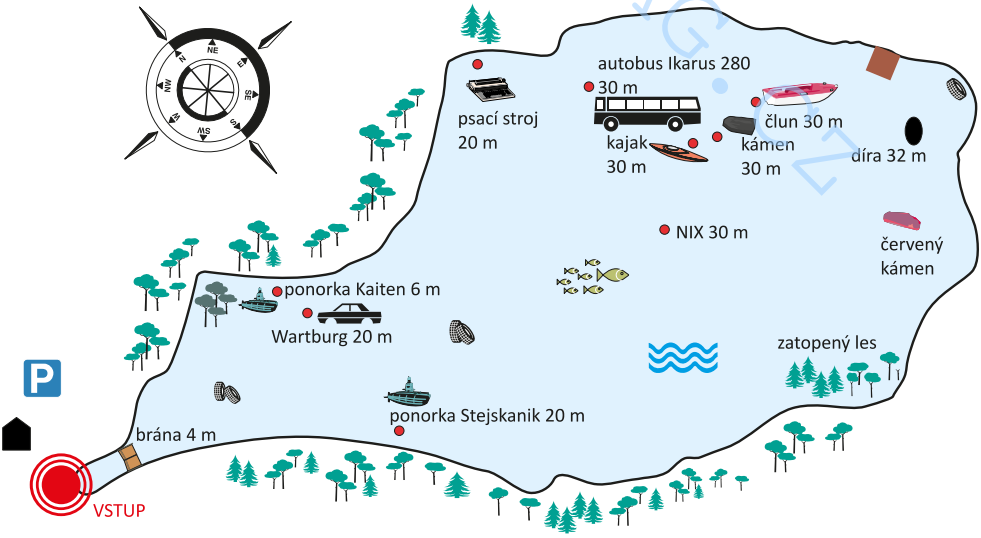

WWW.BUDDYMAG.CZ

a tak se jím dá bez problému proplouvat. Najdete v něm podvodní kešku a také řidiče za volantem. Pokud budete od autobusu pokračovat dál podél stěny, doplavete po chvíli k nejhlubšímu místu lomu, takzvané díře. Odtud je dobré začít stoupat pomalu výš, do nižší hloubky, kdy se po chvíli dostanete do zatopeného lesa, kde se rády zdržují ryby. Většinou zde potkáte několik štik, a pokud máte štěstí, můžete narazit i na sumce. Na přelomu léta a podzimu se pak v lomu v hojném počtu vyskytují sladkovodní medúzy.

Atrakce pod vodou: ponorka Kajten, ponorka Stejskanik, vrak Wartburgu, vrak kloubového autobusu Ikarus 280, vrak člunu, víla NIX, pneumatiky, spousta dalších drobných artefaktů

Fauna: okouni, bělice, kapři, štiky, kapři, sumci, candáti, jeseteři, raci, sladkovodní medúzy

Jiné zajímavosti: Mnoho let zde byl i vrak vrtulníku MI 2, v roce 2013 byl však převezen na lom Mokrýšov, kde ho dnes pod vodou najdete.

Důležité informace: Vstup do lomu je možný pouze prostřednictvím základny.

WWW.BUDDYMAG.CZ

Holetín

Lom Kavčí

GPS
49.8154917N
15.9247833E

Kraj: Pardubický
Nejbližší město: Holetín, Hlinsko
Typ: lom
Maximální hloubka: 23 m
Nejlepší období návštěvy: celoročně
Provozovatel: Klub sportovních potápěčů C-21 Hradec Králové
Provozní doba: návštěva je možná pouze po předchozí telefonické domluvě
Kontakt: www.potapecihk.cz, vdrabek@atlas.cz, 602 618 858, Ing. Vladimír Drábek
Ceník: členové Svazu českých potápěčů zdarma (prokáží se logbookem se známkou SČP)
Vstup: Vstup do vody je možný pouze z jednoho místa, z uměle vytvořené plošiny několik desítek centimetrů nad hladinou lomu, ze které jdou do vody pohodlné schody.
Plnění lahví: ano; cena vzduch 8 Kč/litr; členové SČP 6 Kč/litr
Půjčovna vybavení: ne
Ubytování: po předchozí domluvě je možné ubytování v budově klubu
Parkování: ano, kousek od vody, zdarma
Stravování: Na lomu nefunguje žádné občerstvení, jídlo si však můžete přivézt s sebou a využít zdejší plně vybavenou kuchyni nebo využít ohniště s roštem, či si přivézt vlastní gril.
Příjezd: Pokud pojedete od Hlinska, tak na konci Hlinska odbočte doleva na Holetín, od této křižovatky to máte k odbočce na lom zhruba 5 kilometrů, odbočka k lomu je z tohoto směru doprava a poznávacím znamením, že už jste u té správné odbočky, je autobusová zastávka, která se nachází na druhé straně silnice. Z odbočky je to k bráně lomu asi 600 metrů po lesní cestě, po levé straně budete míjet další lom (Borovina), který však není vhodný k potápění.
Popis lokality: Tvar lomu je podobný oválu, stěny lomu jsou velmi kolmé a kromě jihozápadní stěny padají svisle ke dnu až do hloubky přibližně 18

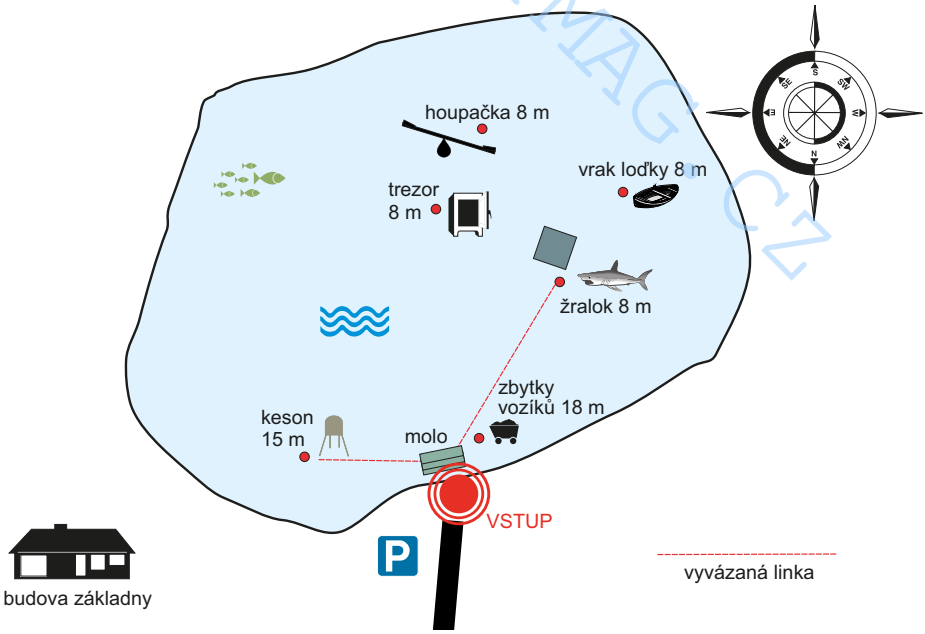

WWW.DIVEMAG.CZ

Janičův vrch

Mariánský mlýn

GPS
48.8104053N
16.6587458E

Kraj: Jihomoravský
Nejbližší město: Mikulov
Typ: lom
Maximální hloubka: 9 m
Nejlepší období návštěvy: podzim
Provozovatel: není, lom je v CHKO Pálava
Provozní doba: potápění je povoleno po celý rok, ale ponor je dobré předem nahlásit na správu CHKO
Kontakt: CHKO Pálava, tel. 519 510 585, palava@nature.cz
Ceník: vstup zdarma
Vstup: V pravé části větší vodní plochy při příchodu po cestě je celkem pozvolný vstup do vody.
Plnění lahví: ne
Nejbližší plnírna: možné plnění je v Brně
Ubytování: ne
Parkování: zdarma, za silnicí asi 150 m od vody
Stravování: ne, lze využít restaurace v Mikulově
Příjezd: Při příjezdu od Brna odbočte před Mikulovem na Milovice. V ulici Bezručova odbočte doprava do ulice Mariánský mlýn. Po zhruba 500 metrech máte lom po levé straně, vpravo od cesty se dá zaparkovat.
Popis lokality: Jedná se vlastně o dvě vodní plochy, které jsou spojené v jednu pouze při vysokém stavu vody, ale i tak je hloubka mezi nimi jen pár centimetrů. Pro potápění je vhodná pouze větší vodní plocha dále od cesty. Ta má přibližný tvar oválu a v nejširším místě má asi 300 metrů. Pokud do vody vstoupíte vpravo od cesty a vydáte se protisměru hodinových ručiček, narazíte po chvíli v hloubce 5 metrů na sošku Madony ve skalním výklenku. Tu jsme sem na žádost správce umístili v roce 2019, je to jediná atrakce, kterou v tomto lomu najdete. Nejlepší

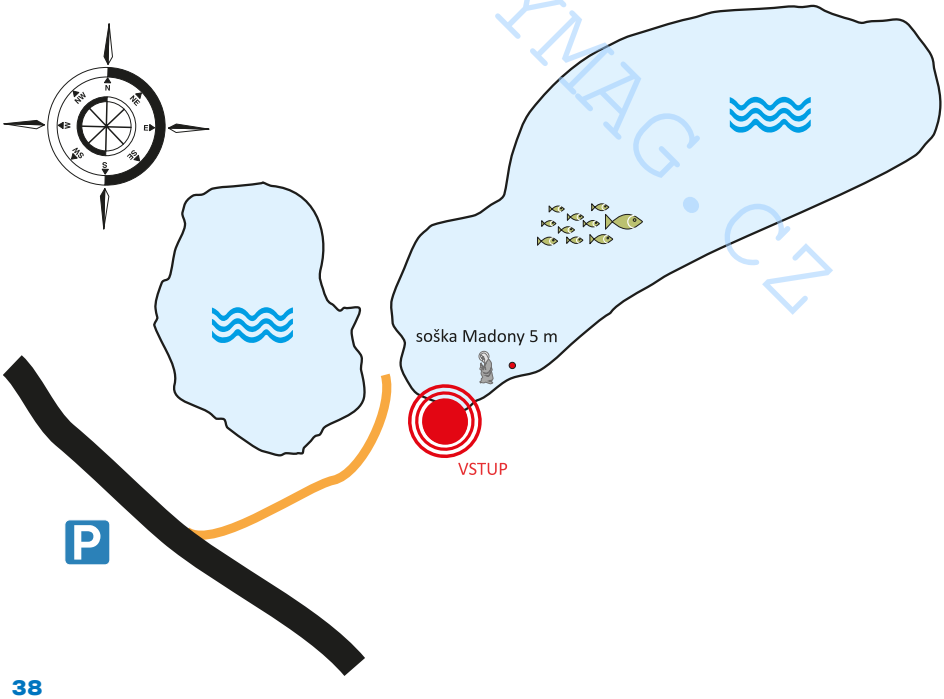

WWW.BUDDYMAG.CZ

je asi lom obkroužit v menší hloubce, dole je jen bahno a špatná viditelnost, zato nahoře můžete při troše štěstí a dobré viditelnosti pozorovat poměrně hodně ryb.

Atrakce pod vodou: soška Madony, drobné pozůstatky po těžbě

Fauna: kapři, bělice, karasi, okouni, slunečnice, štiky, candáti, sumci, boleni, škeble

Jiné zajímavosti: V lomu se natáčelo několik dílů televizního seriálu Vinaři.

Důležité informace: Lom je přírodní památkou a leží v CHKO Pálava, na místě je zakázáno rozdělávat oheň, tábořit a samozřejmě jakkoliv poškozovat přírodu či zanechávat po sobě odpadky.

WWW.BUDDYMAG.CZ

Potápění pod ledem



www.buddymag.cz

Pod ledem je možno nalézt nečekanou krásu i na notoricky známých lokalitách. Od potápěče ovšem vyžaduje potápění pod ledem mnohem víc, než potápění v létě.

Krizová situace snadno řešitelná na otevřené vodě může mít pod ledem fatální následky. Potápění pod ledem je více podobné potápění jeskynnímu, než potápění rekreačnímu. Příčinou většiny nehod je nezvládnutí práce s vodicí šňůrou (případně její absence), špatná příprava a organizace akce, špatné plánování spotřeby vzduchu.

Vodicí šňůra

Jediným spolehlivým prostředkem, jak se dostat zpět z uzavřených prostor, je použití vodicí šňůry odvíjené potápěčem z bubnu anebo potápění na laně dodávaném shora návodčím. V současnosti velká většina potápěčů, snad kromě úplných začátečníků, v podledovém potápění používá vodicí šňůru.

WWW.BUDDYMAG.CZ

Potápěčské lokality v Česku

1. díl

lomy • jezera • písáky

WWW • BUDDYMAG • CZ

Vydavatel: Buddy Dive, s.r.o., Víska 17, 463 31, Chrastava
IČO: 22773355 • DIČ: CZ22773355
Kontakt: buddymag@buddymag.cz

Fotografie: Michal Černý • Marie, Michaela a Tomáš Sládkovi • Jakub Andrýs (75) • Lubomír Sklenár (4, 92) • Marek Hůlka (50, 51)
Text teorie: Tomáš Sládek
Mapa: Michaela Sládková
Schéma: Tomáš Sládek
Kresba twin: BUDDY DIVE
Kresby na obálce: Jan Hora
Korektura: Ing. Oldřich Pleštil

Žádná část tohoto materiálu nesmí být přetiskována ani jinak šířena bez písemného souhlasu vydavatele.
Vydavatel nepřijímá odpovědnost za tvrzení inzerentů.

Objednávky průvodce v e-shopu na webu:
www.buddymag.cz

SEA SHEPHERD

WWW.BUDDYMAG.CZ

Potápěčské lokality v Česku

1. díl

lomy • jezera • písáky